

Занятие по географии для группы №25 на 26.03.2020

Тема занятия: Австралия и Океания.

*Добрый день, уважаемые студенты. Продолжаем изучать географию!!
Возникли вопросы???? Пишите на почту- himi4ka.dit@gmail.com*

Цель занятия:

- сформировать знания о факторах, определяющих экономико – географическую обособленность страны, характеристику населения, черты структуры и географии хозяйства;
- выявить причины экономического и политического лидерства страны на мировом уровне.

Понятия, термины.

Австралия, метрополия, Великобритания, доминион, Австралийский Союз, поливные земли, нация иммигрантов, высокий уровень урбанизации, Сидней, Мельбурн, Канберра, страна переселенческого капитализма, сельское хозяйство, овцеводство, горнодобывающая промышленность, Азиатско – Тихоокеанский регион

Повторим предыдущую тему «Африка»!

Тестирование по теме:

«Общая экономико-географическая характеристика Африки»

1. Африка по размерам территории занимает среди всех регионов мира место:

- 1) первое; 2) второе; 3) третье; 4) четвертое.

2. Найдите ошибку в перечне африканских стран, не имеющих выхода к Мировому океану:

- 1) Чад; 2) Эфиопия; 3) Мозамбик 4) Замбия

3. Выберите полезные ископаемые, по запасам которых Африка занимает первое место среди других регионов мира:

- 1) медные и хромовые руды; 2) хромовые руды и нефть;
3) нефть и оловянные руды; 4) оловянные руды и марганцевые руды

4. Большинство стран Африки:

- 1) хорошо обеспечены и теплом, и влагой;
- 2) хорошо обеспечены теплом, но не влагой;
- 3) хорошо обеспечены влагой, но не теплом;
- 4) плохо обеспечены и теплом, и влагой.

5. а. Африка является регионом мира, в котором показатели естественного прироста населения:

- 1) выше среднемировых; 2) соответствуют среднемировым; 3) ниже среднемировых;
- 4) являются отрицательными, то есть наблюдается естественная убыль населения.

б. Найдите ошибку в перечне религий, которые широко распространены в африканских странах:

- 1) христианство; 2) мусульманство;
- 3) буддизм; 4) традиционные верования.

6. Один из двух самых крупных городов Африки находится в государстве:

- 1) ЮАР; 2) Египет; 3) Мавритания; 4) Пакистан.

7. Выберите отрасль хозяйства, которая определяет место Африки в международном разделении труда:

- 1) машиностроение; 2) товарное животноводство;
- 3) горнодобывающая промышленность; 4) химическая промышленность.

8. Установите соответствие между странами Африки и отраслями их специализации.

Страна	Отрасль специализации
--------	-----------------------

1. Алжир.	А. Добыча нефти.
-----------	------------------

2. Замбия.	Б. Производство черных и цветных металлов.
------------	--

3. Эфиопия. В. Производство сельскохозяйственных продуктов.

9. В Северной Африке наиболее распространенным языком является:

- 1) египетский; 3) французский;
- 2) испанский; 4) арабский.

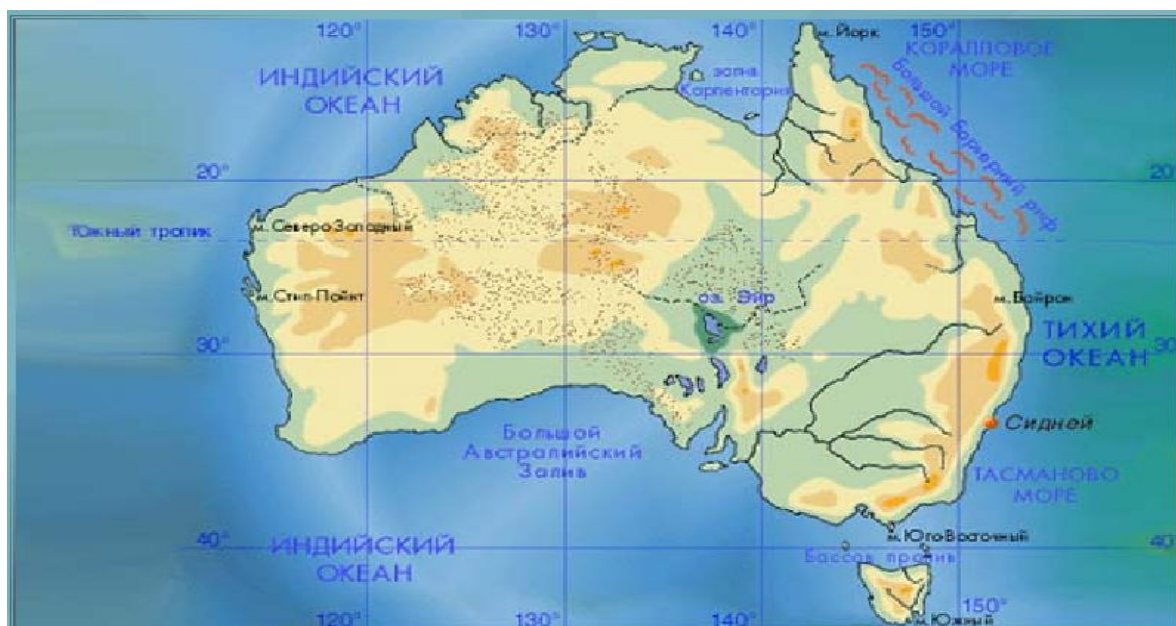
Сегодня мы будем говорить о самом маленьком континенте с удивительным животным и растительным миром, с неслыханным богатством недр, с развитыми промышленностью и сельским хозяйством, с миллионными городами и огромными пустынями – это Австралия.

Уникальная, единственная в мире страна, которая занимает целый континент, отличающийся разнообразием природных комплексов и многочисленными видами только ей присущих эндемиков.

Австралия – это все самое, самое, самое.....

Из курса 7 класса, давайте вспомним, про все самое.....об Австралии.

- 1. По занимаемой территории это(маленький материк).
- 2. Материк полностью расположен в(в южном полушарии).
- 3. По климату самый(засушливый материк).
- 4. Здесь нет вулканов(действующих).
- 5. Весь материк занимает одно.....(государство).
- 6. Около половины ее площади занимают (пустыни и полупустыни).
- 7. Австралия позже других континентов была..... (освоена и заселена).
- 8. Австралию открыл (Джемс Кук).
- 9. Австралия – это материк, который от всех других материков.....(изолирован).
- 10. При изучении Австралии, что особенно вас удивило.....(ее необыкновенный животный и растительный мир).
- 11. Столица Австралии..... (Канберра).



Давайте с вами попробуем составить «Визитную карточку страны».

Австралийский Союз, Австралия – государство в Южном полушарии, расположенное на материке Австралия, острове Тасмания и нескольких других островах Индийского и Тихого океанов. Шестое по площади государство мира, единственное государство, занимающее целый материк. Эта страна имеет *только морские границы*.

Странами-соседями Австралии являются: на юго-востоке - Новая Зеландия, на севере - Индонезия, Папуа – Новая Гвинея и другие более мелкие островные государства Океании. Австралия удалена от развитых стран Америки и Европы, крупных рынков сырья и сбыта продукции, **но множество морских путей связывают Австралию с ними**. Австралия играет важную роль в Азиатско-Тихоокеанском регионе.

Территория – 7, 7 млн. кв. км.

Население – около 20 млн. человек.

Столица – Канберра. Государственный язык – английский. Основная часть населения исповедует христианство.

Первыми европейцами, открывшими и частично исследовавшими материк, были голландские мореплаватели Янц и Тасман. Английским владением Австралия стала в результате её вторичного открытия Джеймсом

Куком в 1770 году. Первоначально Австралия была местом ссылки из Великобритании уголовных преступников.

В 1901 году произошло объединение отдельных английских колоний в Австралийский Союз (Австралия стала доминионом – фактически самоуправляющимся государством в составе бывшей Британской империи), что способствовало интересам промышленного капитала и правительства Великобритании.

До начала 30-х годов сохранялась экономическая и политическая значимость Австралии от Великобритании.

В 1931 году Австралия получила полную независимость от метрополии во внутренних и внешних делах.

Австралия – федеральное государство состоящее из 6 штатов и 2-х территорий в составе Содружества; штатами являются Виктория, Западная Австралия, Квинсленд, Новый Южный Уэльс, Тасмания и Южная Австралия. Двумя главными материковыми территориями являются Северная территория и Территория федеральной столицы.

Поскольку Австралия формально входит в Содружество, главой государства в стране остается королева Великобритании, представленная генерал-губернатором и шестью губернаторами штатов. Генерал-губернатору подчиняются вооруженные силы Австралии, он уполномочен выносить на референдум поправки к конституции Австралии.



Глава государства – королева Великобритании, представленная генерал-губернатором, который назначается по рекомендации австралийского правительства.

Население.

Население Австралии в основном европейского происхождения. При этом более 97% её жителей составляют англо-австралийцы. Много выходцев из стран Европы, в том числе из России. Люди с белой кожей плохо приспособлены для жизни в тропических широтах.

Коренные жители Австралии – аборигены, в облике аборигенов сочетаются черты двух больших рас – экваториальной и европеоидной. Аборигены составляют менее одного процента населения страны, но поскольку они распределяются крайне неравномерно, то их число кажется ещё меньшим. Они в основном живут в больших резервациях и поселениях, причём в таких уголках страны, где мало кто из австралийцев бывает.

Лишь в 1967 году голосами подавляющего большинства населения был принят закон, уравнивающий аборигенов во всех правах. До этого аборигенов даже не считали людьми в полном смысле этого слова – их даже не учитывали при переписи населения!


До прихода европейцев коренные жители материка находились на уровне каменного века, занимались охотой и собирательством, не знали ни скотоводства, ни земледелия. Часть аборигенов и сегодня продолжает вести полукочевой образ жизни.

Города в Австралии размещены на побережье, особенно в юго-восточной части. 85% проживает не далее 80 километров от моря. На их размещение повлияли исторические факторы, более благоприятные условия.

Австралия – одно из самых урбанизированных государств мира – почти 86% всего населения проживает в городах!

97% населения – это англо-австралийцы. Много выходцев из других стран Европы. Коренных жителей осталось менее 200 тысяч. Они живут во внутренних районах. Плотность населения: 2 человека на км². 60% населения живёт в штатах: Новый Южный Уэльс и Виктория на юго-востоке страны. Уровень урбанизации 86%. Крупнейшие города – Сидней и Мельбурн, в которых живёт 40% всего городского населения. Столица – Канберра – небольшой город, находится между Сиднеем и Мельбурном.

Население Австралии:



Города Австралии



Все крупные города Австралии расположены на берегу океана.

В этих городах расположены морские порты.

Самый крупный город - Сидней

Хозяйство Австралии. Горнодобывающая промышленность

В Австралии развита *горнодобывающая промышленность*, благодаря тому, что страна очень богата полезными ископаемыми, Австралия относится к числу Великих горнодобывающих стран мира.

Полезные ископаемые, которыми в наибольшей степени богата Австралия:

1. Железная руда.
2. Каменный уголь.
3. Бокситы.
4. Уран.
5. Золото.
6. Цирконий.

Самые большие в Австралии залежи железной руды, которые начали разрабатываться с 60-х годов нашего века, находятся в районе хребта Хамерсли на северо-западе страны.

Железная руда имеется также на островах Кулан и Кокату в заливе Кинга (на северо-западе), в штате Южная Австралия и на Тасмании.

Крупные месторождения полиметаллов (свинец, цинк с примесью серебра и меди) находятся в западной пустынной части штата Новый Южный Уэльс –

месторождение Брокен-Хилл. Важный центр добычи цветных металлов (меди, свинца, цинка) сложился в штате Квинсленд). Залежи полиметаллов и меди имеются также на Тасмании , в Теннант-Крике (Северная Территория) и в других местах.

Основные запасы золота сосредоточены на юго-западе материка (штат Западная Австралия). Более мелкие месторождения встречаются почти во всех штатах.



Золотой рудник в Австралии

Бокситы залегают на полуостровах Кейп-Йорк (месторождение Уэйпа) и Арнемленд (месторождение Гов), а также на юго-западе, в хребте Дарлинг (месторождение Джаррадейл).

Содержащие марганец руды находятся на острове Грут-Айленд – в заливе Карпентария и на северо-западе страны .

Месторождения урана обнаружены в различных частях материка: на севере (полуостров Арнемленд) – неподалеку от рек Саут и Ист-Аллигейтор, в штате Южная Австралия.

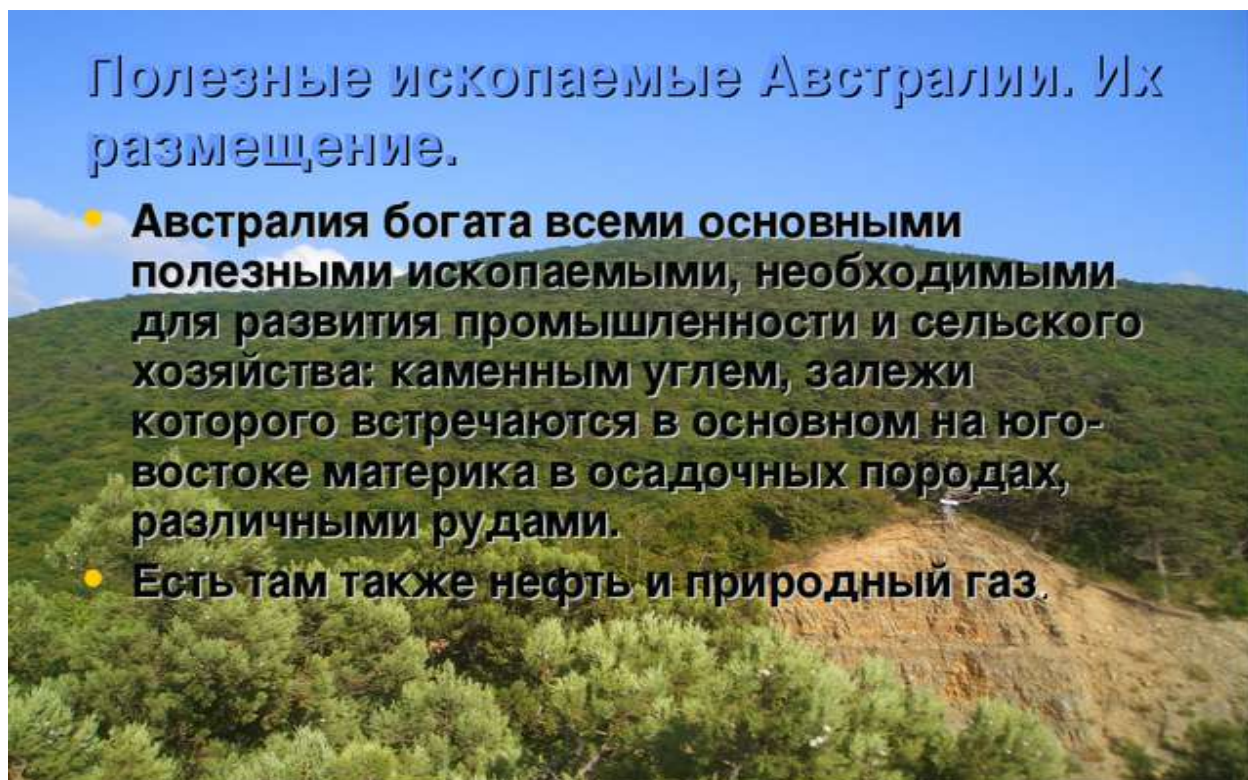
Основные залежи каменного угля расположены в восточной части материка. Наиболее крупные месторождения как коксующегося, так и некоксующегося каменного угля разрабатываются около городов Ньюкасл и Литгоу (штат Новый Южный Уэльс) и городов Коллинсвилл, Блэр-Атол, Блафф, Баралаба и Моура-Кианга в штате Квинсленд.

Геологическими изысканиями установлено, что в недрах Австралийского материка и на шельфе у его берегов находятся большие месторождения нефти и природного газа. Нефть найдена и добывается в штате Квинсленд, на острове Барроу у северо-западного побережья материка, а также на континентальном шельфе у южного побережья штата Виктория. Залежи газа (крупнейшее месторождение Ранкен) и нефти обнаружены также на шельфе у северо-западных берегов материка.

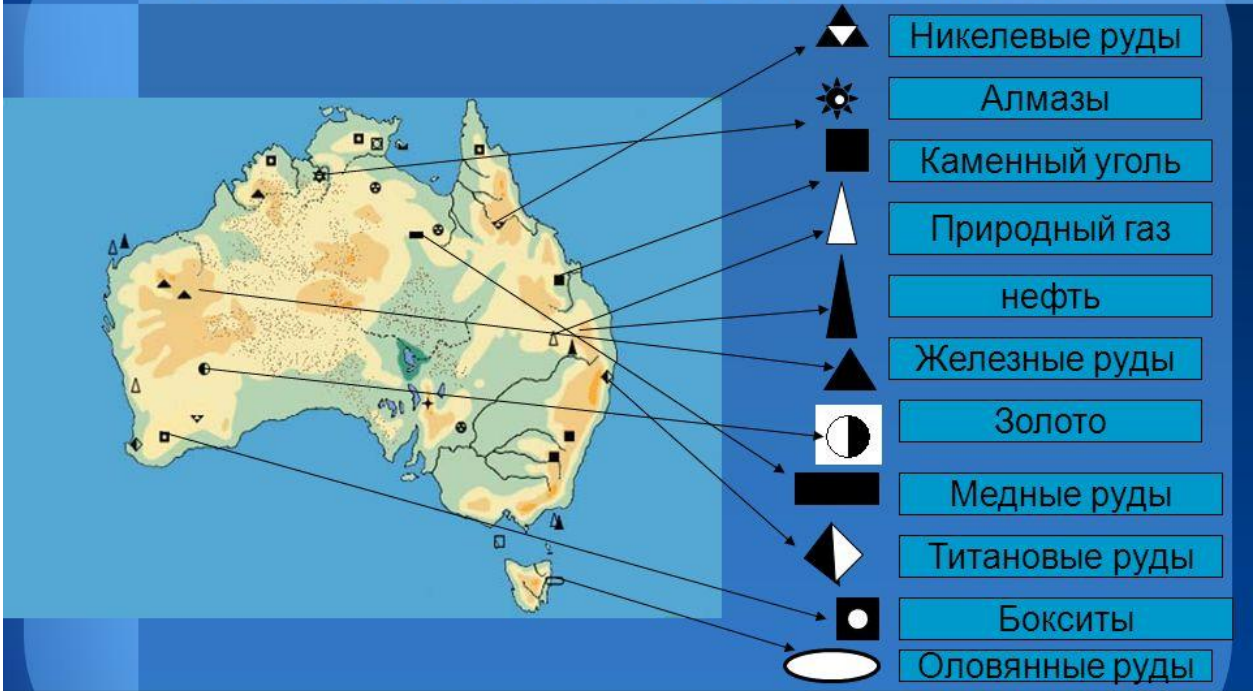
В Австралии имеются крупные месторождения хрома.

Из неметаллических полезных ископаемых встречаются различные по своему качеству и промышленному использованию глины, пески, известняки, асбест, а также слюда.

Полезные ископаемые Австралия активно экспортирует в Японию, США и страны Европы.



Полезные ископаемые



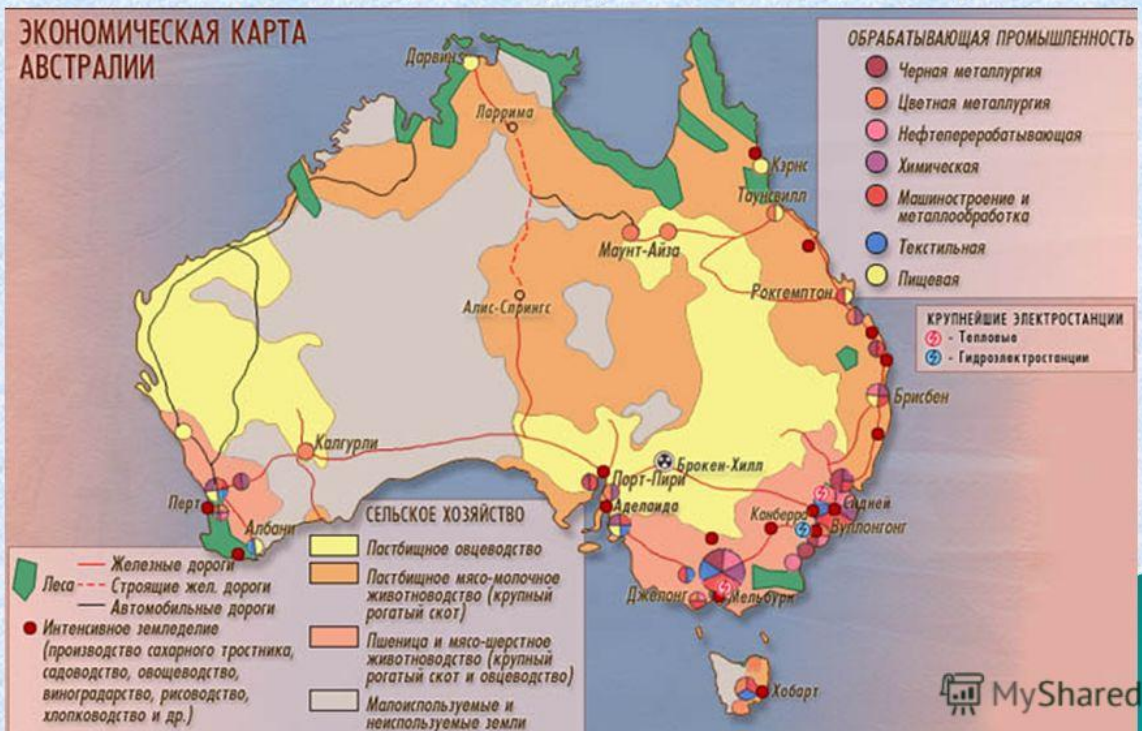
Про Австралию говорят , что она пересела в XIX веке со спиных овцы на вагонетку с рудой.

Природные зоны Австралии



- Средиземноморские леса
- Пустыни
- Полупустыни
- Саванна с единичными деревьями
- Травянистая саванна
- Скрэбы
- Тропические леса
- Субтропические леса

Австралия относится к группе развитых стран, важное место занимает добыча полезных ископаемых, их переработка и экспорт



Сельское хозяйство Австралии

- В Австралии получили развитие как растениеводство (садоводство, зерновое хозяйство), так и животноводство (скотоводство и овцеводство).
- На австралийской сельскохозяйственной карте видно, что идет уменьшение интенсивности использования земли с удалением от берега.
- На восточном побережье Австралии климат теплый и мягкий, поэтому здесь на пастбищах выращивают овец для забоя, выпасывают молочных коров и занимаются садоводством, а также зерновым хозяйством.



Ppt4WEB.ru

Это интересно!

- Австралия занимает первое место по экспорту шерсти;
- на австралийском телевидении есть специальный обозреватель по вопросам шерсти;
- перед стрижкой овец моют;
- на некоторых фермах на овец одевают специальные комбинезоны, чтобы шерсть не скатывалась;
- на материке нет колючих растений, поэтому австралийская шерсть самая чистая.



MyShared

Хозяйство Австралии.



Ведущее место в хозяйстве Австралийского Союза принадлежит промышленности, в которой хорошо развиты все отрасли. На основе разнообразных полезных ископаемых здесь сформировалась горнодобывающая промышленность. В стране быстро развивается машиностроение, химическая промышленность, а также пищевая: маслоделие, сыроварение, производство консервов.



По общему размеру ВВП Австралия занимает 16-е место в мире. Но есть и отрасль ее международной специализации, роль которых в мировом хозяйстве значительно более высока. Это горнодобывающая промышленность и сельскохозяйственное производство. Она играет важную роль в мировом производстве и мировой торговле пшеницей, мясом, сахаром, фруктами.

Важную роль в экономике Австралии играет сельское хозяйство. Австралия занимает 2-е место в мире по поголовью овец (внутренние районы страны), 1-е место по производству и экспорту шерсти.

Экологические проблемы Австралии!

Вспомните пожары!!!!

В настоящее время правительство Австралийского Союза и многие общественные организации прилагают большие усилия для повышения эффективности мер по охране природы. В стране создано большое количество национальных парков, причем самые крупные по площади парки расположены в пустынных районах.

Сейчас освоено свыше 65 % территории страны. В результате хозяйственной деятельности природа Австралии оказалась под угрозой изменения человеком .

Катастрофически быстро исчезают лесные массивы, столь ценные для этой бедной лесами страны, под угрозой исчезновения оказываются многие виды животных (например, 17 % только видов млекопитающих внесены в Международную Красную книгу), все шире распространяются эрозия почв и деградация кормовых угодий. В основных сельскохозяйственных районах «пшенично-овцеводческого пояса» на юго-востоке и юго-западе материка использование больших массивов земель затруднено в связи с процессами вторичного засоления и ускоренной эрозии.

Опустынивание становится для Австралии не менее важной проблемой, чем для некоторых районов Африки или Азии.

Деградацию природной среды особенно остро ощущают аборигены, традиционный образ жизни которых в очень большой степени зависит от таких природных факторов, как поголовье диких животных, количество съедобных растений и состояние водоемов.

Водные ресурсы самого континента невелики (самая полноводная река – Муррей). Реки, стекающие с восточных склонов Большого Водораздельного хребта, – короткие, в верховьях текут в узких ущельях. Здесь они вполне могут быть использованы, а отчасти уже используются для строительства ГЭС. В окружающих Австралию морях ловят рыбу. В морских водах разводят съедобных устриц. В теплых прибрежных водах на севере и северо-востоке ведется промысел моллюсков-жемчужниц. Дождевые леса в виде узких галерей протягиваются на сравнительно небольшие расстояния внутрь материка по долинам рек.



Изменение природы человеком



Природа Австралии сильно изменилась с началом колонизации.

Главное бедствие для сельского хозяйства – кролики.

Главный охраняемый природный объект – *Большой барьерный риф*

Австралия является одной из развитых государств мира, так как:

- располагает значительными запасами природных ресурсов, в том числе полезными ископаемыми, при небольшом количестве населения;

- полностью удовлетворяет потребности в сельском хозяйстве и продовольствии;
- широк приток иностранного капитала (англичане принесли сюда капиталистические отношения, навыки, традиции, квалифицированные рабочие руки).

Закрепление изученного материала.

Австралия в прошлом была колонией:

1. Великобритании;
2. Германии;
3. Франции;
4. Голландии.

1) Великобритании

2. Перечислите штаты Австралии. Шесть штатов: Новый Южный Уэльс, Виктория, Квинсленд, Южная Австралия, Западная Австралия, Тасмания

3. Какие животные изображены на государственном гербе страны?

Страус эму и кенгуру

4. Назовите форму правления государства.

Федеративная парламентская демократия

5. Какими природными ресурсами Австралия выгодно отличается от других материков?

(дайте один ответ)

1. железные руды;
2. руды цветных металлов;
3. гидроэнергоресурсы;
4. артезианские воды;
5. лесные ресурсы;

Артезианские воды

6. В каком году и кем был принят закон, уравнивающий аборигенов во всех правах?

В 1967 году голосами подавляющего большинства населения страны

7. Какие страны являются основными торговыми партнёрами Австралии?

8. Самый высокий объем производства зерна на душу населения имеет:

1) Австралия

2) Италия

3) Россия

4) Китай

9. Верно ли следующее утверждение (да или нет): общей чертой Канады и Австралии является крайне неравномерное распределение населения.

Мне хотелось бы закончить наше занятие словами из книги Ж.Верна «Дети капитана Гранта», где Паганель говорил: *«...Этот край самый любопытный на всем земном шаре! Его возникновение, растения, животные, климат – всё это удивляло, удивляет и ещё удивит ученых всего мира.*

Представьте себе, друзья мои, материк, который, образовываясь, поднимался из морских волн ни своей центральной частью, краями, как какое-то гигантское кольцо – материк; в середине которого есть наполовину испарившееся внутреннее море, где реки с каждым днем всё больше и больше высыхают, где нет влаги, ни в воздухе, ни в почве, где деревья ежегодно теряют не листья, а кору; где листья обращены к солнцу не поверхностью, а ребром и не дают тени... Самая причудливая, самая нелогическая страна из всех когда-либо существовавших».

Домашнее задание:

1. Составьте сравнительную характеристику Австралии и Канады;

2. Запишите в тетрадь значение терминов., *Метрополия, доминион, Австралийский Союз, поливные земли, нация иммигрантов, высокий уровень урбанизации, страна переселенческого капитализма, Азиатско – Тихоокеанский регион.*